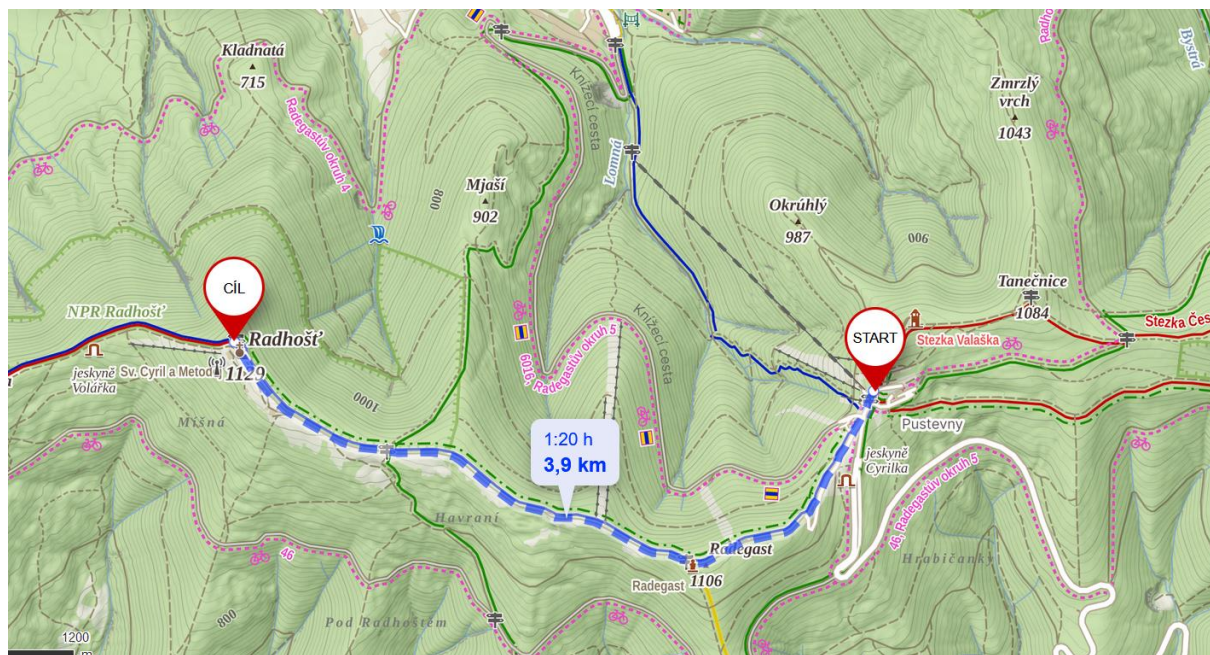


Výlet – Lanovkou na Pustevny

lanovka nabírá každých 30 min – společný výjezd ve 14:00 – poslední jízda dolů v 17:00
!!! Lístek na lanovku si vyzvedněte na recepci hotelu. !!!

Od horní stanice lanovky na Pustevnách po hřebeni na vrchol Radhošť – tam a zpět – celkem asi 8km – viz mapka

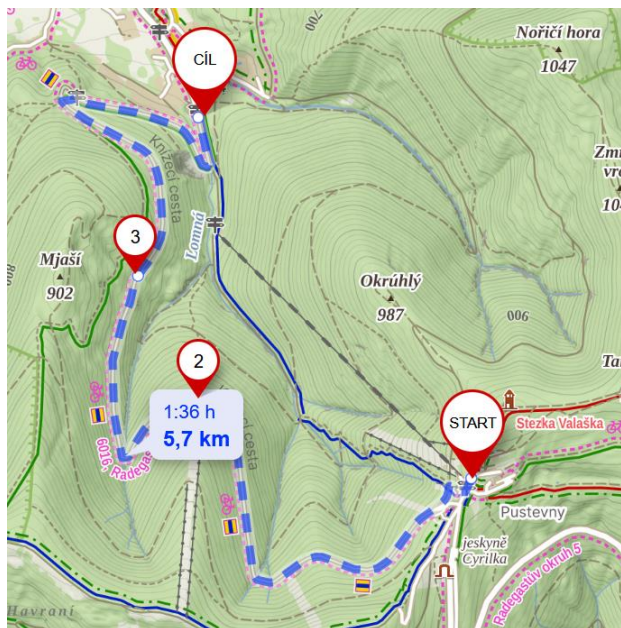
Součástí této trasy je **naučná stezka Radegast**, Délka naučné stezky: 4 km, Počet zastavení: 9



Co můžete po cestě shlédnout/navštívit?

- Na Pustevnách - Chata Libušín (restaurace) a roubenky Libušín a Maměnka – národní kulturní památka z r. 1899 – v r. 2014 chata Libušín vyhořela – pak rekonstruována a nově otevřena od r. 2020 – vyzdobena malbami podle kreseb Mikoláše Aleše
[https://cs.wikipedia.org/wiki/Libu%C5%A1%C3%ADn_\(Pustevny\)](https://cs.wikipedia.org/wiki/Libu%C5%A1%C3%ADn_(Pustevny))
- Na hřebeni Radhoště - socha Radegasta – pohanský bůh Slovanů, bůh slunce, hojnosti a úrody (sochař Albín Polášek, socha instalována r. 1931)
[https://cs.wikipedia.org/wiki/Radegast_\(socha\)](https://cs.wikipedia.org/wiki/Radegast_(socha))
- Na Radhošti – dřevěná Kaple sv. Cyrila a Metoděje (vysvěcena 1898) na Radhošti se sousoším Cyrila a Metoděje (sochař Albín Polášek 1931), pěkný výhled
<https://www.kudyznudy.cz/aktivity/kaple-sv-cyrila-a-metodeje-na-radhosti>
- Několik restaurací a stánky s nabídkou občerstvení a Valašských frgálů
- Na Pustevnách - Stezka Valaška: pěkný výhled, délka 660 m, vstupné 320 CZK
<https://stezkavalaska.cz/>

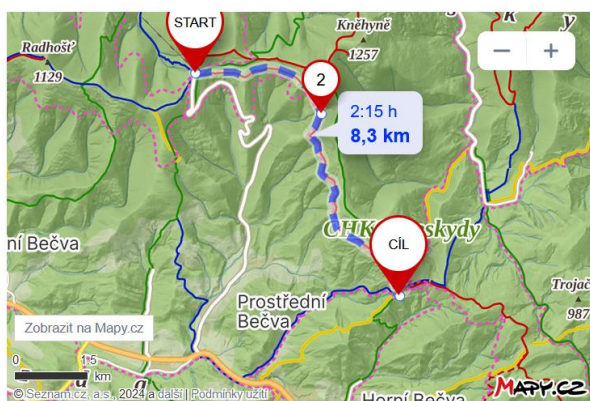
Zpět k hotelu se dopravíte lanovkou. Komu zbude mnoho sil, nebo nestihne poslední jízdu lanovky, může jít dolů pěšky například po asfaltové „Knížecí cestě“ – navíc 5,7 km – viz další mapka



Mapka Knížecí Cesty od horní stanice lanovky skoro k hotelu

Další možnosti turistiky od horní stanice lanovky na Pustevnách:

<https://www.pustevny.cz/turistika/>



Pustevny – Martiňák

Délka 8 km

Trasa vede po červené turistické značce.

Součástí této trasy je naučná stezka Čertův mlýn.

Délka naučné stezky: 8 km

Počet zastavení: 9

Vhodná pro: pěší, cyklisty, běžky

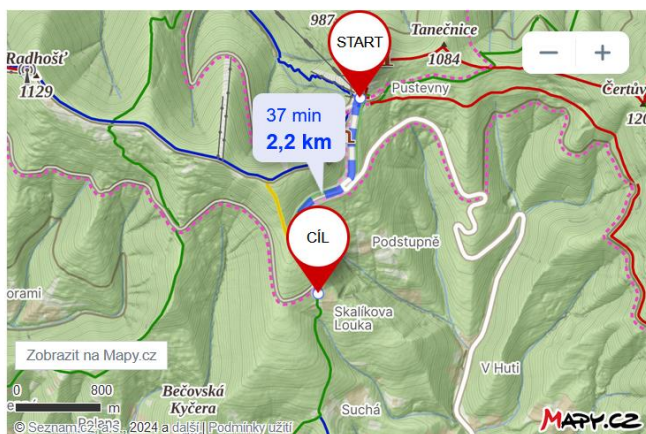
Značení: vede souběžně s červenou TZ

Náročnost: nízká

Pustevny – Čertův mlýn

Délka 3 km

Trasa vede po červené turistické značce.



Pustevny – Skalíkova louka

Délka 2,2 km

Trasa vede po zelené turistické značce.

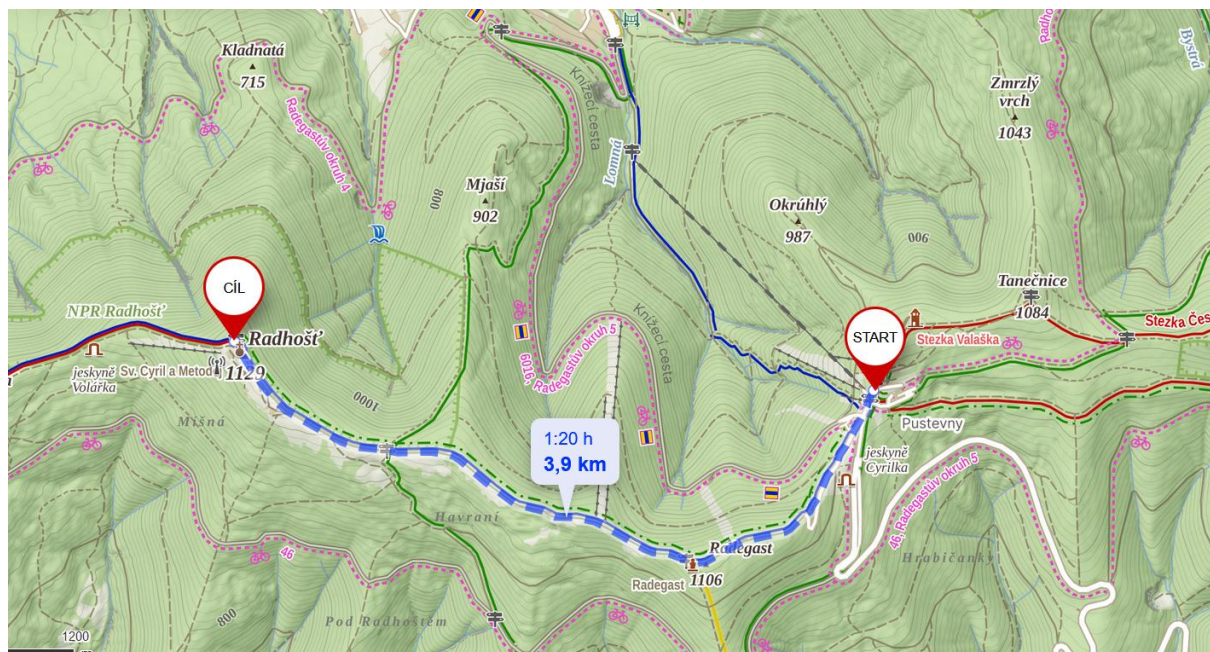
Trip – By Cable Car to Pustevny

cable car picks up every 30 min - joint departure at 14:00 - last ride down at 17:00

!!! Pick up your cable car **ticket** at the hotel reception. !!!

From the upper cable car station at Pustevny, along the ridge to the mountain peak of Radhošť – there and back – a total of about 8 km – see map

Part of this route is the Radegast educational trail. Length of the educational trail: 4 km,
Number of stops: 9



What can you see/visit along the way?

- At Pustevny - Libušín Chalet (restaurant) and the log buildings Libušín and Maměnka – national cultural monument from 1899 – in 2014, the Libušín Chalet burned down – then reconstructed and newly opened from 2020 – decorated with paintings based on the drawings of Mikoláš Aleš. [Libušín on Wikipedia](#)
- On the Radhošť ridge - the statue of Radegast – the pagan god of the Slavs, the god of the sun, abundance, and harvest (sculptor Albín Polášek, statue installed in 1931). [Radegast on Wikipedia](#)
- At Radhošť – the wooden Chapel of St. Cyril and Methodius (consecrated in 1898) on Radhošť with a sculpture of Cyril and Methodius (sculptor Albín Polášek, 1931), nice view. [Chapel of St. Cyril and Methodius](#)
- Several restaurants and stalls offering refreshments and Valašské frgály (traditional pastries).

- At Pustevny - Valaška Trail: nice view, length 660 m, entrance fee 320 CZK. [Valaška Trail](#)

You can get back to the hotel by cable car. Those who have a lot of energy left, or miss the last cable car ride, can walk down, for example, along the asphalt 'Knížecí cesta' trail – an additional 5.7 km – see the next map.



Map of “Knížecí cesta” from the upper cable car station to the hotel.”